


Territorio San Francisco News

SAN FRANCISCO NACE COMO CORREGIMIENTO EL 9 DE AGOSTO DE 1926.

Total de Habitantes:
43.939 habitantes,
el 52% son mujeres
y el 48% hombres.
Datos: Censo 2010

Límites:
Colinda con la Bahía de Panamá
y con los corregimientos
de Bella Vista, Parque Lefevre
y Pueblo Nuevo.

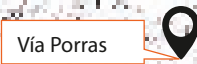
Superficie:
5.6 Km²



Parque Omar



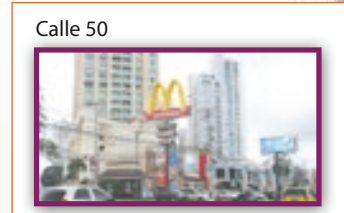
Coco del Mar



Vía Porras



Villa Lilla



Calle 50

(Fotos: Andrés Canelones)



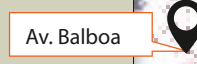
Boca la Caja. (Foto: NAR)



Multiplaza Pacific



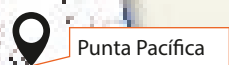
Hospital Punta Pacífica



Av. Balboa



Radisson Decapolis



Punta Pacífica



PUNTOS DE REPARTO PERMANENTE

ESTABLECIMIENTOS	ZONAS
Nikos de calle 50.	CALLE 50/S. FCO CENTRO
Mc Donald Calle 50	
Subway/guavaberry	
Wing Zone	
Por tu Mascota,	
Rock Burger	
Yogen Frutz	
Subway	
Pizza Hut	
Junta Comunal	
The Roselot Café	
Big Grill	
Registro Principal	
Iglesia Guadalupe	
Restaurant Tomato	
Vía Apia	VÍA ISRAEL
Mega Storage	
Orgánica	
Restaurante La Portola	
Boxin Club NZ	
Academia de Música de Panamá.	
Hotel Ramada	
Cozy	
Clean & Clean	
Os Sagrados Da Carne	
Locos Por el Futbol	
Iglesia Don Bosco	
Te Café	
Pizzeria Romanos	

ESTABLECIMIENTOS	ZONAS
Salvador Peluquerías	PAITILLA Y PTA PACÍFICA
Super 99 (Pta. Pacífica)	
Super Koshet Paitilla.	
Jeffry's	
Xopas	
POPEYE'S	
Subway	
Gourmet Pizza	
Pick&Go Torre Las Américas.	
Hospital Punta Pacífica	
Restaurant Paladar.	
Supermercado Riba Smith	

ESTABLECIMIENTOS	ZONAS
Súper 99 de vía Porras	VÍA PORRAS
Casa de la Carne	
Bodega Mi Amiga	
Felipe Motta	
Athanasios	
Panadería Don Pan	
Mc Donald	
Iglesia San Francisco de La Caleta	
GREEK CHIK	